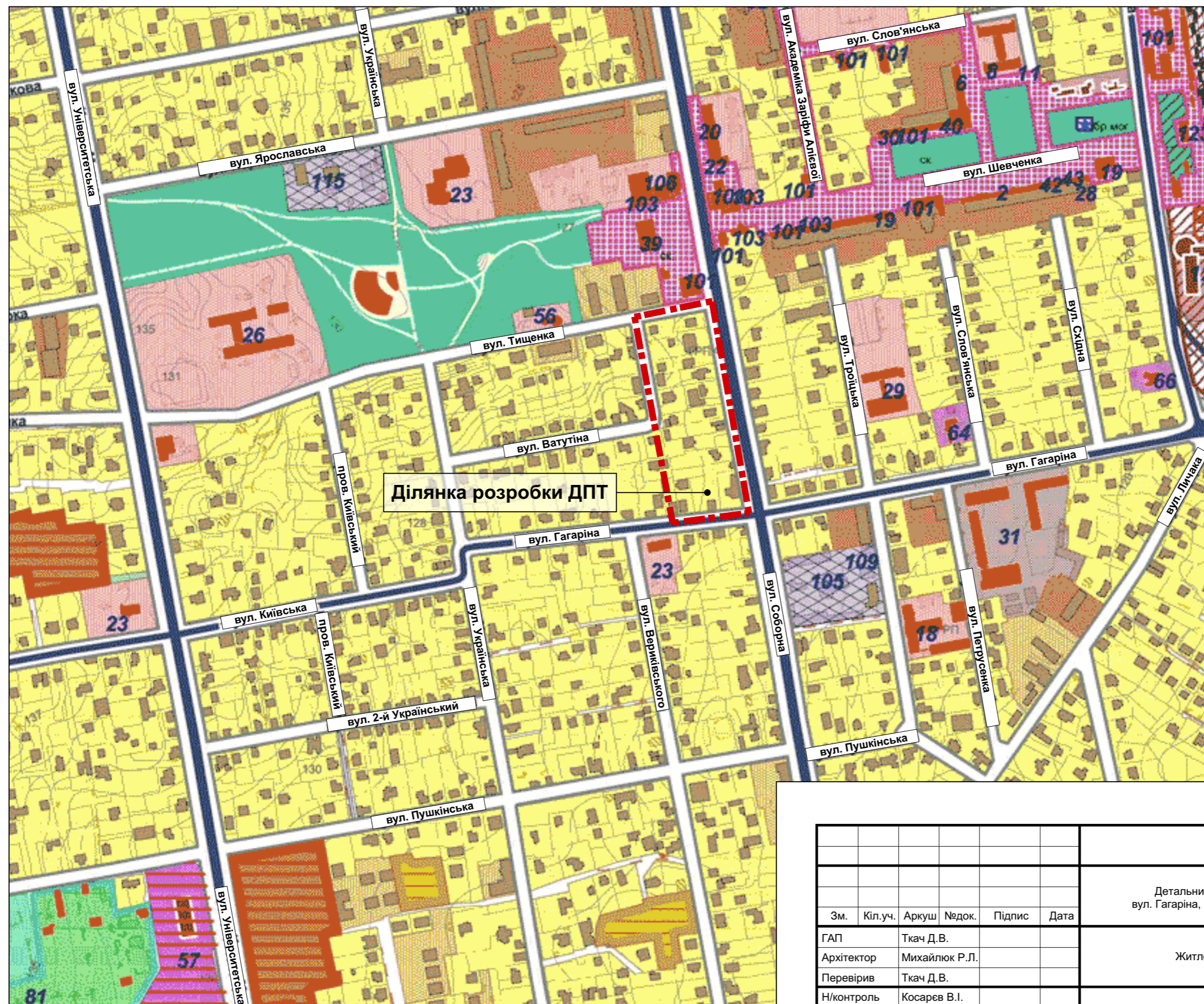


ДЕТАЛЬНИЙ ПЛАН ТЕРИТОРІЇ ОРІЄНТОВНОЮ ПЛОЩЕЮ 2,05 ГА ОБМЕЖЕНОЇ ВУЛ. ГАГАРИНА, ВУЛ. СОБОРНА ТА ВУЛ. ВЕРИКІВСЬКОГО В М. ІРПІНЬ, КИЇВСЬКОЇ ОБЛ.

Схема розташування території М 1:5000

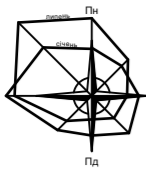


УМОВНІ ПОЗНАЧЕННЯ	
ТЕРИТОРІЇ	
[Symbol]	ГРОМАДСЬКОЇ ЗАБУДОВИ
[Symbol]	ГРОМАДСЬКИХ ЦЕНТРІВ
[Symbol]	УСТАНОВ ОХОРОНИ ЗДОРОВ'Я
[Symbol]	ВИЩИХ ТА СЕРЕДНЬО-СПЕЦІАЛЬНИХ УЧІБНИХ ЗАКЛАДІВ
[Symbol]	СПОРТИВНИХ ЗАКЛАДІВ
[Symbol]	ОЗДОРОВЧИХ ЗАКЛАДІВ
[Symbol]	РЕКРЕАЦІЙНИХ ЗАКЛАДІВ
[Symbol]	БАГАТОКВАРТИРНОЇ ЖИТЛОВОЇ ЗАБУДОВИ
[Symbol]	САДИБНОЇ ТА КОТЕДЖНОЇ ЖИТЛОВОЇ ЗАБУДОВИ
[Symbol]	РЕКОНСТРУКЦІЇ ПІД БАГАТОКВАРТИРНУ ЖИТЛОВУ ЗАБУДОВУ
[Symbol]	ЗАРЕЗЕРВОВАНІ ПІД БАГАТОКВАРТИРНУ ЖИТЛОВУ ЗАБУДОВУ
[Symbol]	ЗАРЕЗЕРВОВАНІ ДЛЯ КУЛЬТУРНО-ОЗДОРОВЧОГО, РЕКРЕАЦІЙНОГО ТА СПОРТИВНОГО ВИКОРИСТАННЯ
ЗЕЛЕНИХ НАСАДЖЕНЬ ЗАГАЛЬНОГО КОРИСТУВАННЯ	
[Symbol]	ПАРКИ, СІВЕРИ
[Symbol]	ЛІСОПАРК
[Symbol]	ЛАНДШАФТНОЇ ЗОНИ "ІРПІНЬСЬКА ЗАПЛАВА"
[Symbol]	ЗЕЛЕНИХ НАСАДЖЕНЬ СПЕЦІАЛЬНОГО ПРИЗНАЧЕННЯ
[Symbol]	ЛІСНИЦТВА
[Symbol]	ЛІСОВИХ НАСАДЖЕНЬ В МЕЖАХ ЗАБУДОВИ
[Symbol]	ПРИРОДНО-ЗАПОВІДНОГО ФОНДУ
[Symbol]	КОМУНАЛЬНИХ ПІДПРИЄМСТВ
[Symbol]	ПРОМИСЛОВИХ ПІДПРИЄМСТВ
[Symbol]	ІНЖЕНЕРНИХ СПОРУД
[Symbol]	СІЛЬСЬКО-ГОСПОДАРСЬКИХ ПІДПРИЄМСТВ
[Symbol]	ВІДВОДУ МАГІСТРАЛЬНОЇ ЗАЛІЗНИЦІ
[Symbol]	КОМУНАКАЦІЙНОГО КОРИДОРУ
[Symbol]	ОХОРОННОЇ ЗОНИ МАГІСТРАЛЬНОГО ГАЗОПРОВОДУ
[Symbol]	КЛАДОВИЩА
[Symbol]	ЗАРЕЗЕРВОВАНІ ПІД КЛАДОВИЩЕ
[Symbol]	САДОВИХ ТОВАРИСТВ
[Symbol]	РЕКОНСТРУКЦІЇ САДОВИХ ТОВАРИСТВ ПІД ЖИТЛОВУ ЗАБУДОВУ
[Symbol]	ПАМ'ЯТКИ ІСТОРІЇ ТА МИСТЕЦТВА
[Symbol]	ЛУГИ
[Symbol]	ГОРОДИ
[Symbol]	ПЛЯЖИ
[Symbol]	ВОДНІ ПОВЕРХНІ
[Symbol]	МАГІСТРАЛЬНІ ВУЛИЦІ
[Symbol]	ЖИТЛОВІ ВУЛИЦІ
[Symbol]	ЗАЛІЗНИЧНА СТАНЦІЯ
[Symbol]	АВТОСТАНЦІЯ
[Symbol]	МЕЖА МІСТА ІРПІНЬ
[Symbol]	МЕЖА РОЗРОБКИ ДПТ

Затверджено:

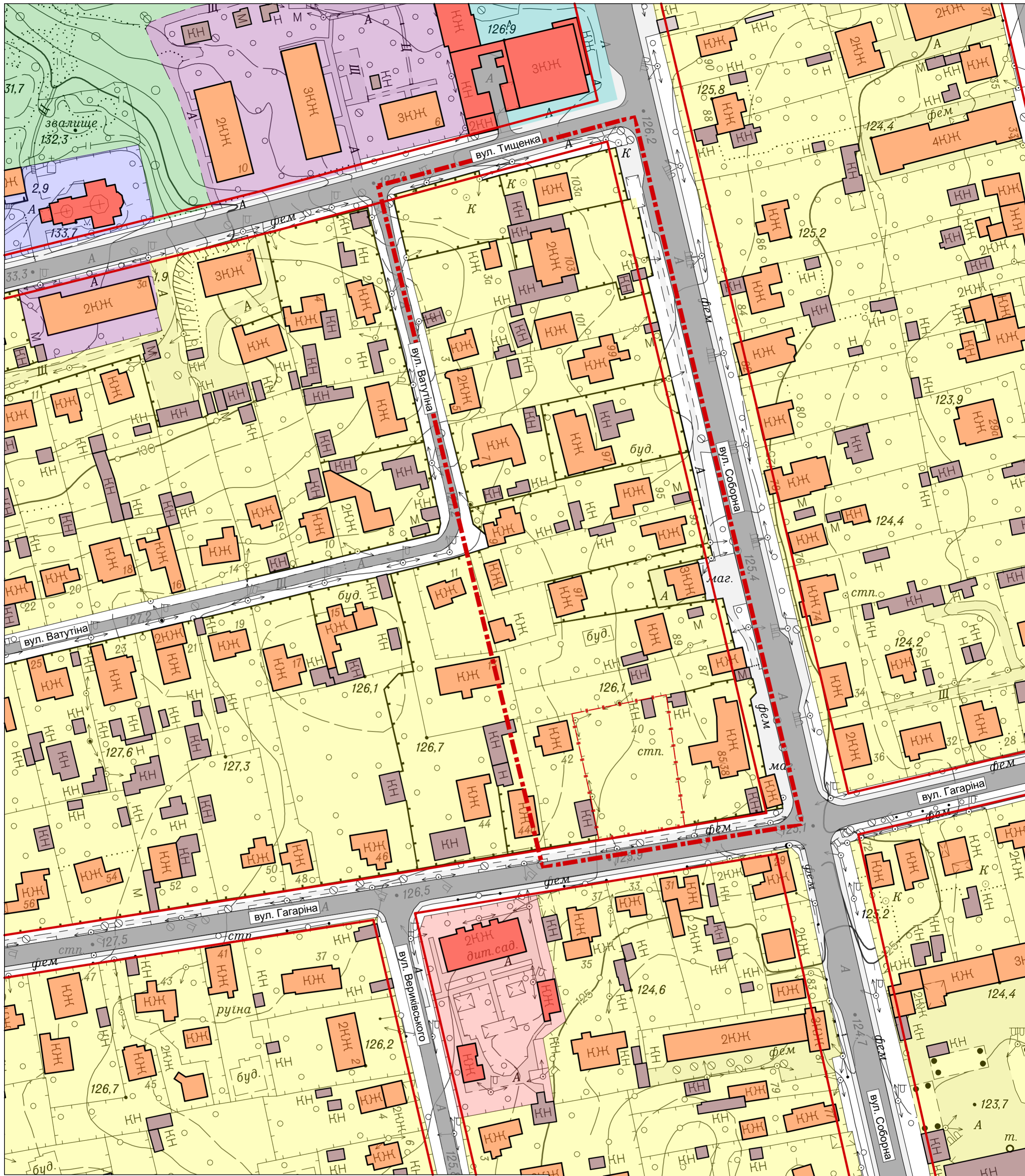
зм. інв. №
підпис та дата
інв. № ориг.

						Л2018/2-ГП			
						Детальний план території орієнтовною площею 2,05 га обмеженої вул. Гагаріна, вул. Соборна та вул. Вериківського в м. Ірпінь, Київської обл.			
Зм.	Кіл.уч.	Аркуш	№док.	Підпис	Дата	Житлова забудова	Стадія	Аркуш	Аркушів
ГАП	Ткач Д.В.						ДПТ	1	
Архітектор	Михайлюк Р.Л.					Схема розташування території	ПП "Ладопроєкт" м. Буча		
Перевірив	Ткач Д.В.						Формат А3		
Н/контроль	Косарев В.І.								



ДЕТАЛЬНИЙ ПЛАН ТЕРИТОРІЇ ОРІЄНТОВНОЮ ПЛОЩЕЮ 2,05 ГА ОБМЕЖЕНОЇ ВУЛ. ГАГАРИНА, ВУЛ. СОБОРНА ТА ВУЛ. ВЕРИКІВСЬКОГО В М. ІРПІНЬ, КИЇВСЬКОЇ ОБЛ.

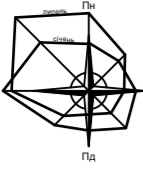
План існуючого використання території та схема планувальних обмежень М 1:1000



УМОВНІ ПОЗНАЧЕННЯ

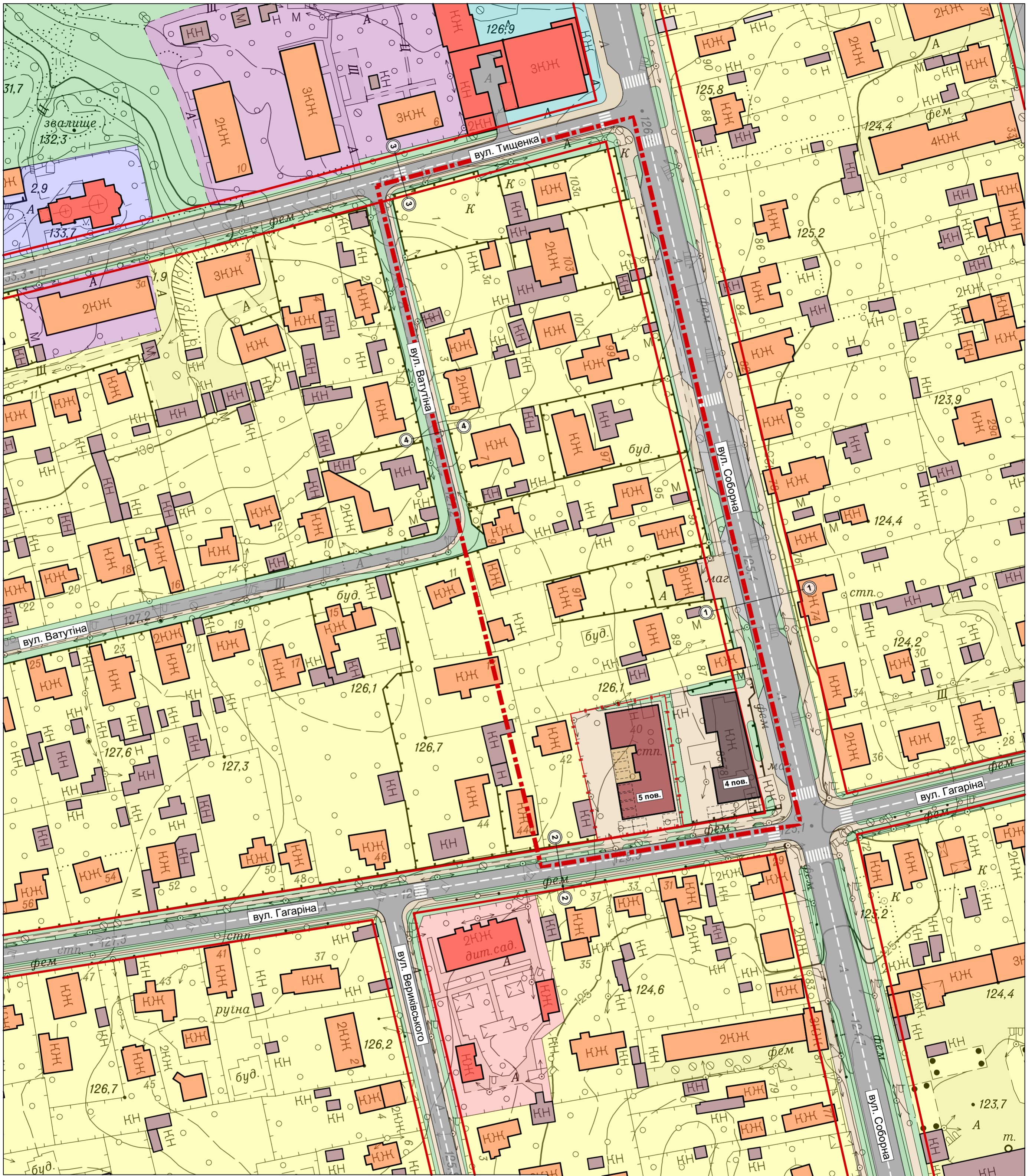
	Територія садибної та котеджної житлової забудови		Житлові проїзди
	Територія багатоквартирної житлової забудови		Тротуари
	Територія дитячого дошкільного навчального закладу		Прибудинкові майданчики
	Територія громадського центру	Межі	
	Територія культових споруд (церква)		Межі розробки ДПТ
	Територія зелених насаджень загального користування		Червоні лінії
	Житлові вулиці місцевого значення		Межі ділянки

Л2018/2-ГП					
Детальний план території орієнтовною площею 2,05 га обмеженої вул. Гагаріна, вул. Соборна та вул. Вериківського в м. Ірпінь, Київської обл.					
Зм.	Кіл.уч.	Аркуш	Надок.	Підпис	Дата
ГАП		Ткач Д.В.			
Архітектор		Михайлюк Р.Л.			
Перевірив		Ткач Д.В.			
Н/контроль		Косарева В.І.			
Житлова забудова			Стадія	Аркуш	Аркушів
			ДПТ	2	
План існуючого використання території та схема планувальних обмежень			ПП "Ладопроєкт" м. Буча		



ДЕТАЛЬНИЙ ПЛАН ТЕРИТОРІЇ ОРІЄНТОВНОЮ ПЛОЩЕЮ 2,05 ГА ОБМЕЖЕНОЇ ВУЛ. ГАГАРИНА, ВУЛ. СОБОРНА ТА ВУЛ. ВЕРИКІВСЬКОГО В М. ІРПІНЬ, КИЇВСЬКОЇ ОБЛ.

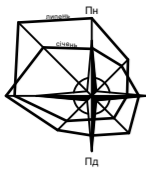
Проектний план з червоними лініями території М 1:1000



УМОВНІ ПОЗНАЧЕННЯ

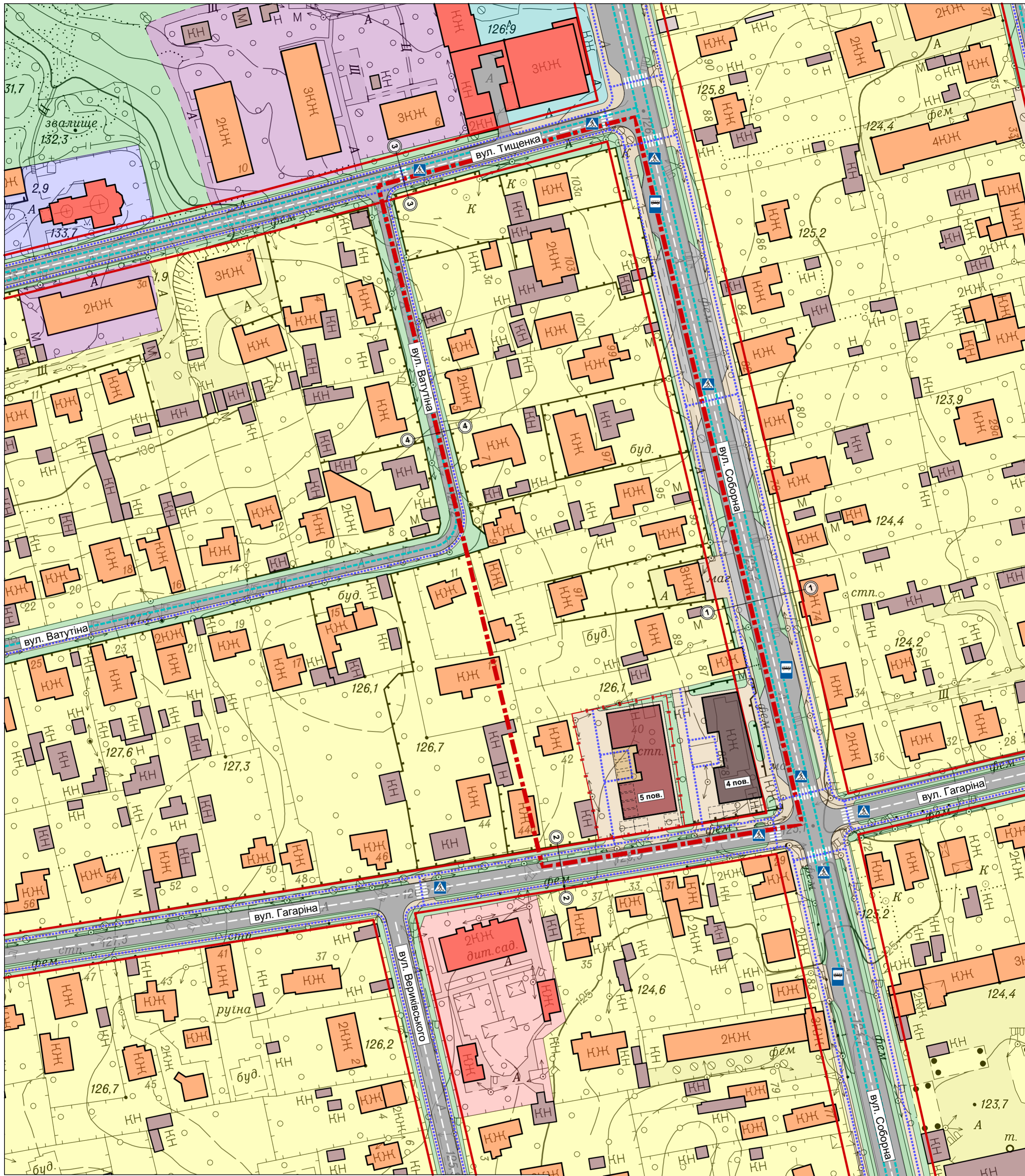
	Територія садибної та котеджної житлової забудови		Житлові вулиці місцевого значення
	Територія багатоквартирної житлової забудови		Житлові проїзди
	Територія дитячого дошкільного навчального закладу		Тротуари
	Територія громадського центру		Прибудинкові майданчики
	Територія культурних споруд (церква)	Межі	
	Територія зелених насаджень загального користування		Межі розробки ДПТ
	Багатоквартирний житловий будинок (проекується)		Червоні лінії
	Громадська будівля (на перспективу)		Межі ділянки

Л2018/2-ГП									
Детальний план території орієнтовною площею 2,05 га обмеженої вул. Гагаріна, вул. Соборна та вул. Вериківського в м. Ірпінь, Київської обл.									
Зм.	Кіл.уч.	Аркуш	Надок.	Підпис	Дата	Житлова забудова	Стадія	Аркуш	Аркушів
ГАП		Ткач Д.В.					ДПТ	3	
Архітектор		Михайлюк Р.Л.							
Перевірив		Ткач Д.В.							
Н/контроль		Косарева В.І.				Проектний план з червоними лініями території			ПП "Ладопроєкт" м. Буча



ДЕТАЛЬНИЙ ПЛАН ТЕРИТОРІЇ ОРІЄНТОВНОЮ ПЛОЩЕЮ 2,05 ГА ОБМЕЖЕНОЇ ВУЛ. ГАГАРИНА, ВУЛ. СОБОРНА ТА ВУЛ. ВЕРИКІВСЬКОГО В М. ІРПІНЬ, КИЇВСЬКОЇ ОБЛ.

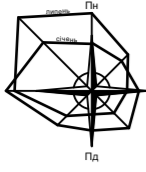
Схема організації руху транспорту і пішоходів М 1:1000



УМОВНІ ПОЗНАЧЕННЯ

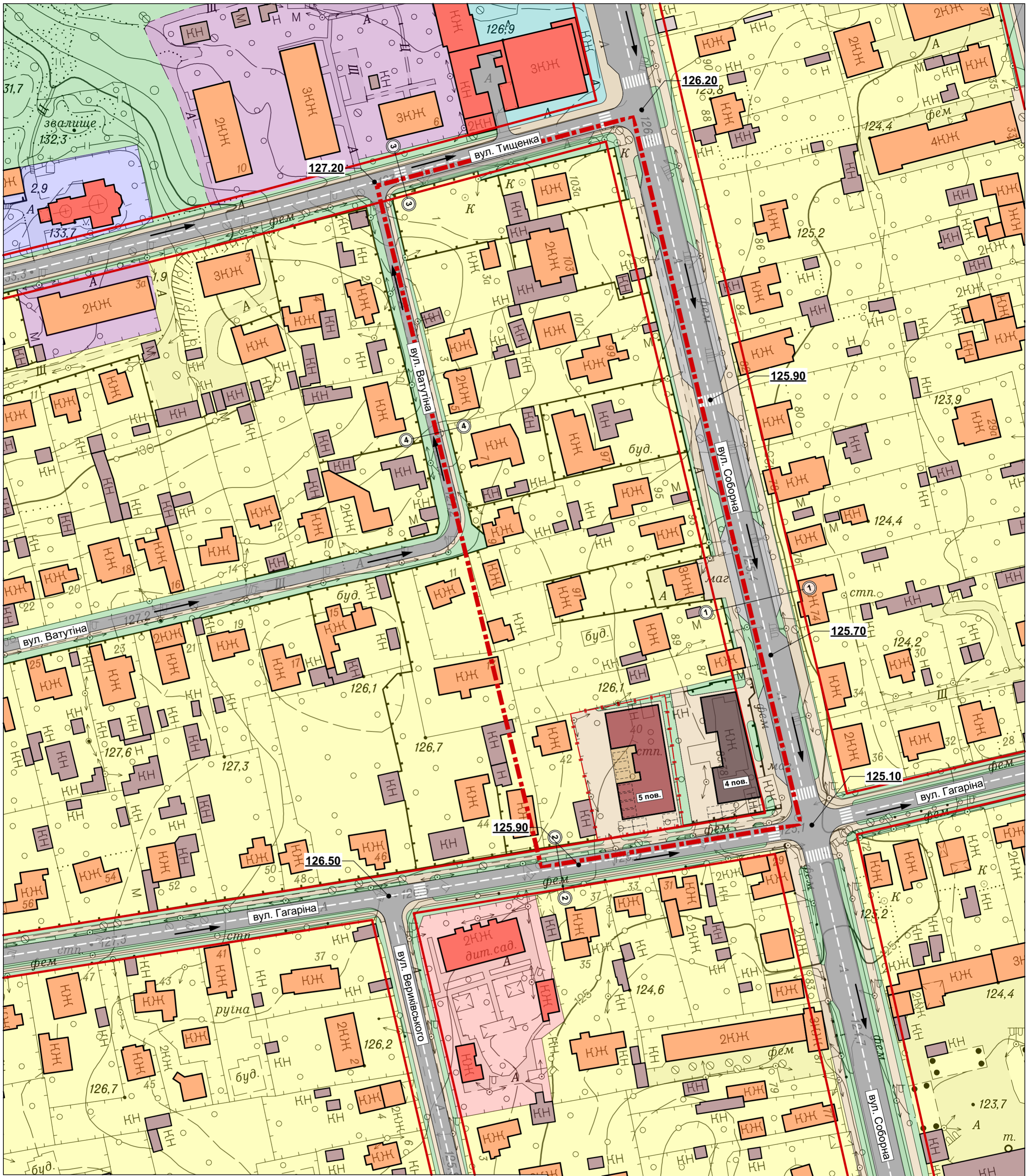
	Територія садибної та котеджної житлової забудови		Житлові проїзди
	Територія багатоквартирної житлової забудови		Тротуари
	Територія дитячого дошкільного навчального закладу		Прибудинкові майданчики
	Територія громадського центру		Пішохідний перехід
	Територія культурних споруд (церква)		Автобусна зупинка
	Територія зелених насаджень загального користування	Межі	
	Багатоквартирний житловий будинок (проекується)		Межі розробки ДПТ
	Громадська будівля (на перспективу)		Червоні лінії
	Житлові вулиці місцевого значення		Межі ділянки

Л2018/2-ГП									
Детальний план території орієнтовною площею 2,05 га обмеженої вул. Гагаріна, вул. Соборна та вул. Вериківського в м. Ірпінь, Київської обл.									
Зм.	Кіл.уч.	Аркуш	Надок.	Підпис	Дата	Житлова забудова	Стадія	Аркуш	Аркушів
ГАП		Ткач Д.В.					ДПТ	4	
Архітектор		Михайлюк Р.Л.							
Перевірив		Ткач Д.В.							
Н/контроль		Косарева В.І.				Схема організації руху транспорту і пішоходів		ПП "Ладопроєкт" м. Буча	



ДЕТАЛЬНИЙ ПЛАН ТЕРИТОРІЇ ОРІЄНТОВНОЮ ПЛОЩЕЮ 2,05 ГА ОБМЕЖЕНОЇ ВУЛ. ГАГАРИНА, ВУЛ. СОБОРНА ТА ВУЛ. ВЕРИКІВСЬКОГО В М. ІРПІНЬ, КИЇВСЬКОЇ ОБЛ.

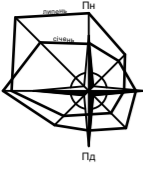
Схема організації рельєфу території М 1:1000



УМОВНІ ПОЗНАЧЕННЯ

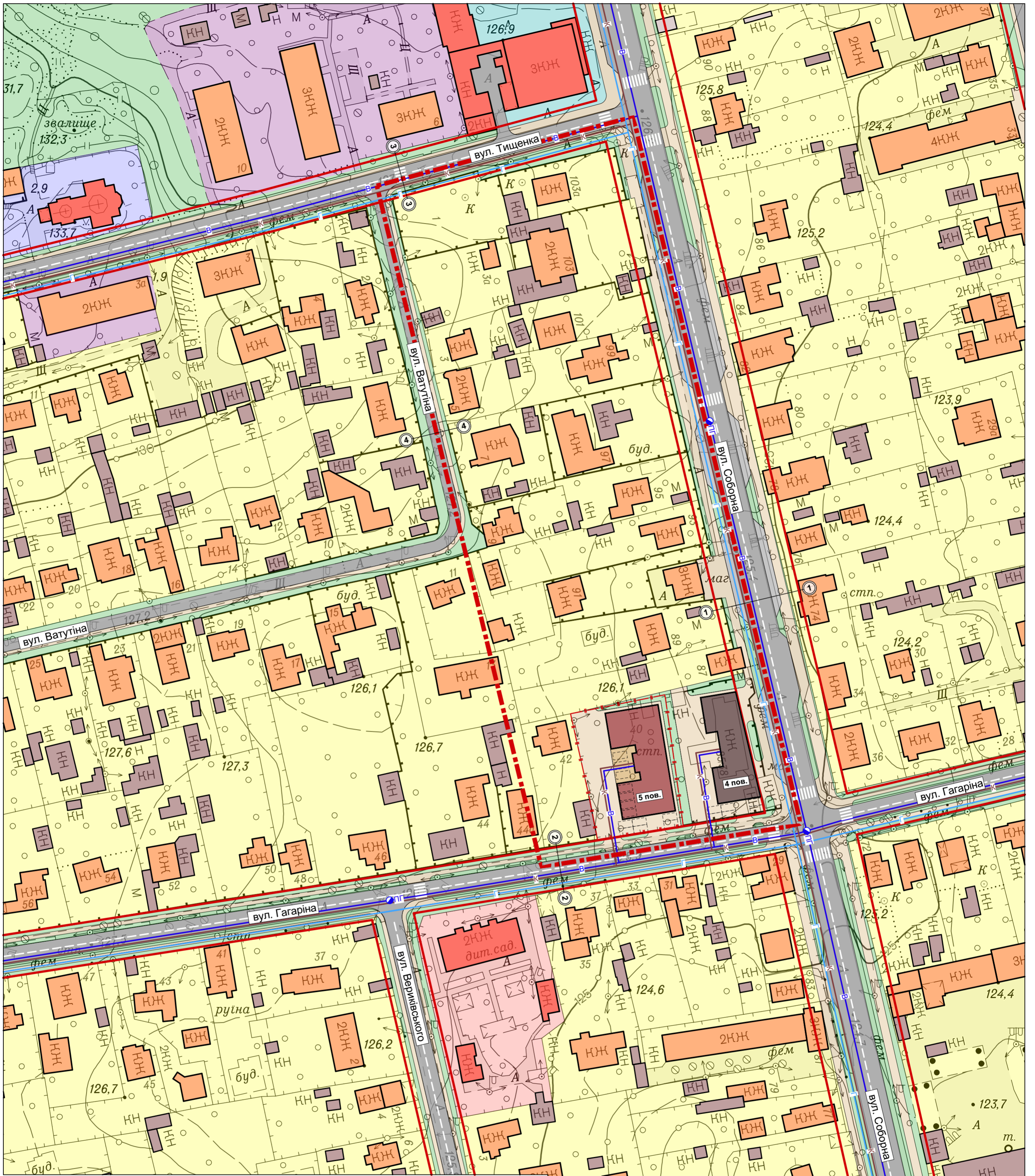
	Територія садибної та котеджної житлової забудови		Житлові вулиці місцевого значення
	Територія багатоквартирної житлової забудови		Житлові проїзди
	Територія дитячого дошкільного навчального закладу		Тротуари
	Територія громадського центру		Прибудинкові майданчики
	Територія культурних споруд (церква)	Межі	
	Територія зелених насаджень загального користування		Межі розробки ДПТ
	Багатоквартирний житловий будинок (проекується)		Червоні лінії
	Громадська будівля (на перспективу)		Межі ділянки

					Л2018/2-ГП				
					Детальний план території орієнтовною площею 2,05 га обмеженої вул. Гагаріна, вул. Соборна та вул. Вериківського в м. Ірпінь, Київської обл.				
Зм.	Кіл.уч.	Аркуш	Надок.	Підпис	Дата	Житлова забудова	Стадія	Аркуш	Аркушів
ГАП		Ткач Д.В.		Михайлюк Р.Л.			ДПТ	5	
Архітектор									
Перевірив		Ткач Д.В.							
Н/контроль		Косарева В.І.				Схема організації рельєфу території			ПП "Ладопроєкт" м. Буча



ДЕТАЛЬНИЙ ПЛАН ТЕРИТОРІЇ ОРІЄНТОВНОЮ ПЛОЩЕЮ 2,05 ГА ОБМЕЖЕНОЇ ВУЛ. ГАГАРИНА, ВУЛ. СОБОРНА ТА ВУЛ. ВЕРИКІВСЬКОГО В М. ІРПІНЬ, КИЇВСЬКОЇ ОБЛ.

Схема інженерних мереж території М 1:1000



УМОВНІ ПОЗНАЧЕННЯ

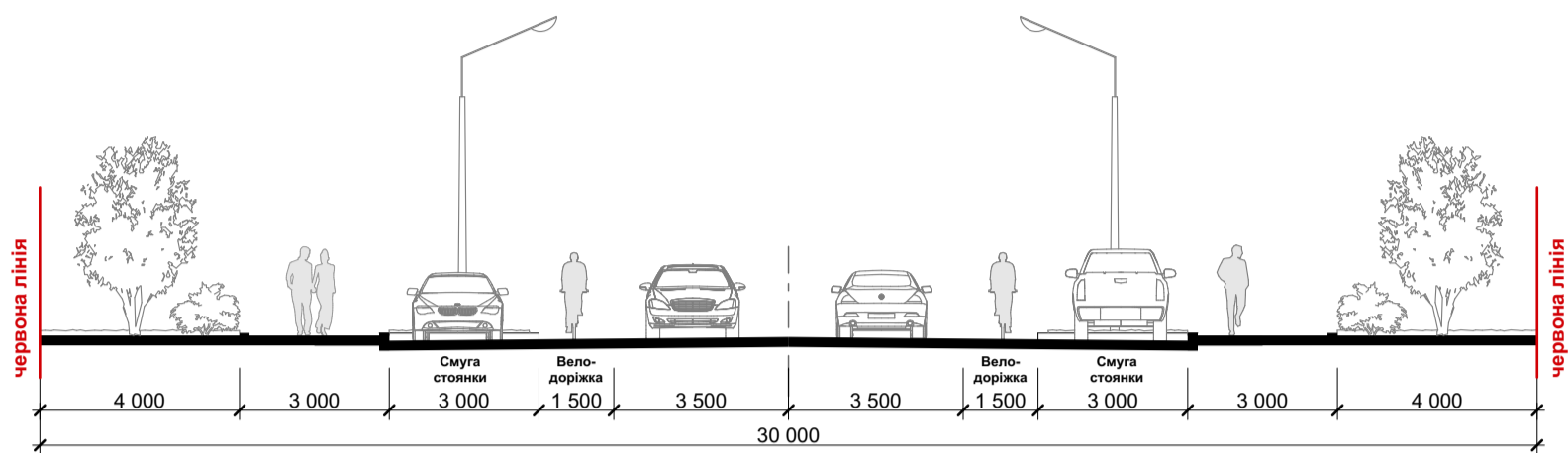
	Територія садибної та котеджної житлової забудови		Тротуари
	Територія багатоквартирної житлової забудови		Прибудинкові майданчики
	Територія дитячого дошкільного навчального закладу	Інженерні мережі	
	Територія громадського центру		Водопровід Пожежний гідрант
	Територія культових споруд (церква)		Газопровід середнього (низького) тиску
	Територія зелених насаджень загального користування		Побутова каналізація
	Багатоквартирний житловий будинок (проекується)	Межі	
	Громадська будівля (на перспективу)		Межі розробки ДПТ
	Житлові вулиці місцевого значення		Червоні лінії
	Житлові проїзди		Межі ділянки

					Л2018/2-ГП				
Детальний план території орієнтовною площею 2,05 га обмеженої вул. Гагаріна, вул. Соборна та вул. Вериківського в м. Ірпінь, Київської обл.									
Зм.	Кіл.уч.	Аркуш	Надок.	Підпис	Дата	Житлова забудова	Стадія	Аркуш	Аркушів
ГАП		Ткач Д.В.		Михайлюк Р.Л.		Схема інженерних мереж території	ДПТ	6	
Архітектор									
Перевірив		Ткач Д.В.							
Н/контроль		Косарева В.І.							
							ПП "Ладопроєкт" м. Буча		

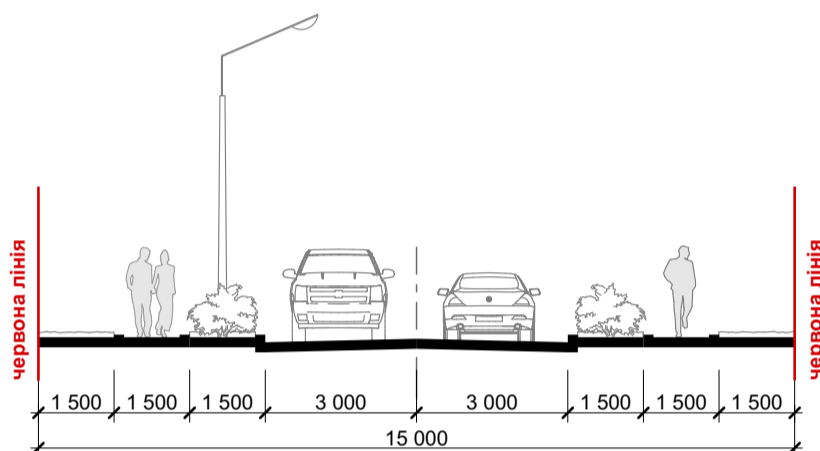
ДЕТАЛЬНИЙ ПЛАН ТЕРИТОРІЇ ОРІЄНТОВНОЮ ПЛОЩЕЮ 2,05 ГА ОБМЕЖЕНОЇ ВУЛ. ГАГАРИНА, ВУЛ. СОБОРНА ТА ВУЛ. ВЕРИКІВСЬКОГО В М. ІРПІНЬ, КИЇВСЬКОЇ ОБЛ.

Креслення поперечних профілів вулиць

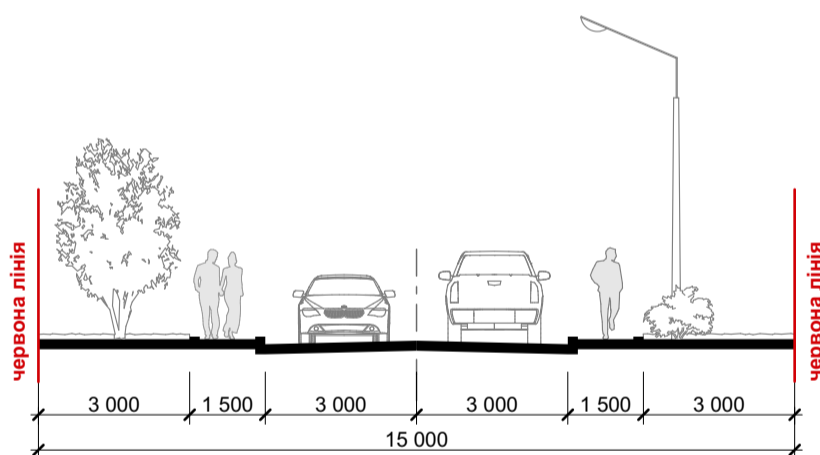
Профіль вулиці 1-1



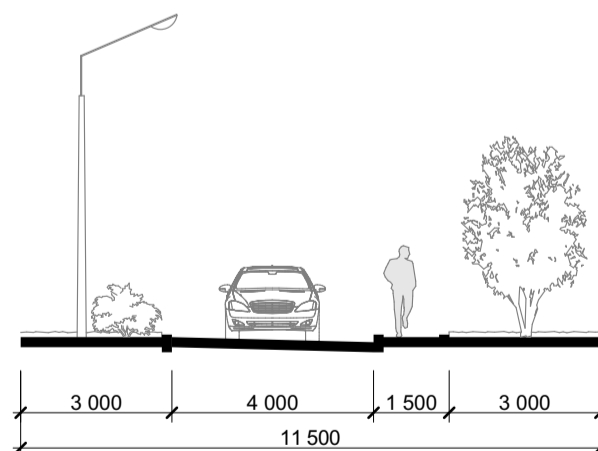
Профіль вулиці 2-2



Профіль вулиці 3-3



Профіль проїзду 4-4



Затверджено:

зм.інв.№

підпис та дата

інв.№ ориг.

						Л2018/2-ГП				
						Детальний план території орієнтовною площею 2,05 га обмеженої вул. Гагаріна, вул. Соборна та вул. Вериківського в м. Ірпінь, Київської обл.				
Зм.	Кіл.уч.	Аркуш	Недок.	Підпис	Дата					
ГАП	Ткач Д.В.					Житлова забудова		Стадія	Аркуш	Аркушів
Архітектор	Михайлюк Р.Л.							ДПТ	7	
Перевірив	Ткач Д.В.									
Н/контроль	Косарев В.І.					Креслення поперечних профілів вулиць		ПП "Ладопроєкт" м. Буча		